




Jelmagyarázat:

- község, határ
- üzemi telekhatár
- épület

Konfliktus:

- 0 dB alatt
- 0 - 5 dB
- 5 - 10 dB
- 10 dB felett

**Székesfehérvár Megyei Jogú Város
stratégiai zajtérképe**

**Üzemi zaj
Konfliktustérkép
Egész napi - L_{den} (0-24 h)**

Megrendelő: Székesfehérvár MJV Önkormányzata Polgármesteri Hivatala

Konzorciumvezető: Geodézia Zrt.
Szakmai vezető: Enviroplus Kft.
Rajzszám: 2-u-k-d

M = 1:15 000

0 250 500 750 1 000 méter

2012. 06. 30. Szelvény: **2.**

